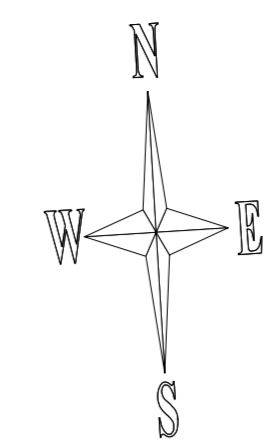
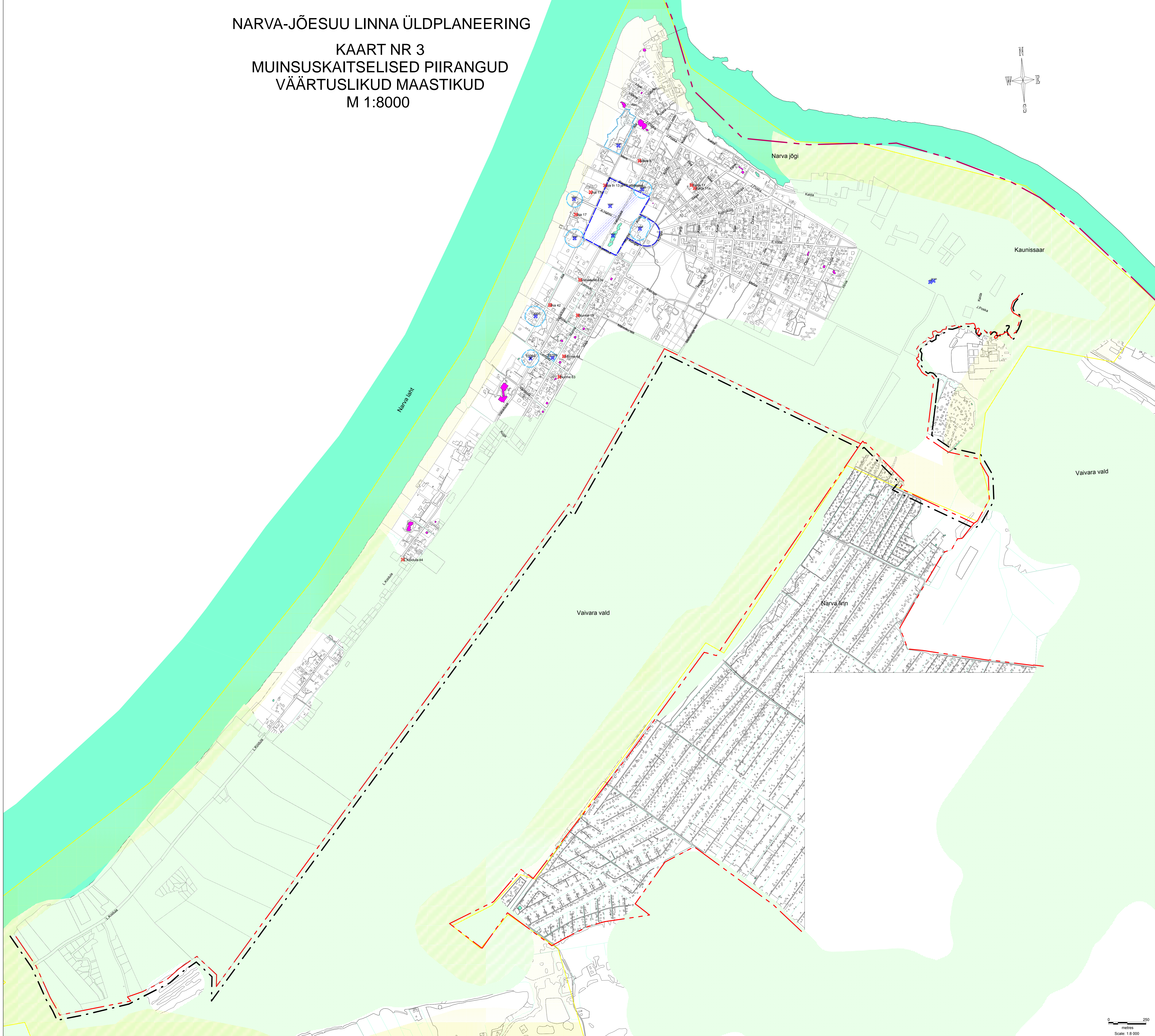
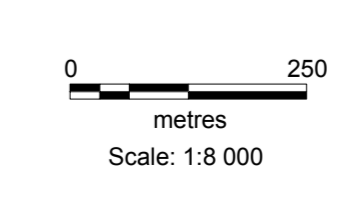


NARVA-JÕESUU LINNA ÜLDPLANEERING

KAART NR 3 MUINSUSKAITSELISED PIIRANGUD VÄÄRTUSLIKUD MAASTIKUD M 1:8000



- ÜLDPLANEERINGU LEPPEMÄRGID**
- Ripppiir
 - Linnapiir
 - Planeeringuala piir
 - ✳ Kinnismälestis registrinumbriga
 - ✳ Muinsuskaitse alla võtmise ettepanek
 - Vääruslik hoone
(Arhitektuurse ja/või linnaehitusliku väärtust omav hoone, mille puhul on vaja säilitada hoone põhimäht ja arhitektuurse üldime.)
 - Kinnismälestise kaitsevöönd
 - Kinnismälestise ala
 - Vääruslikud maastikud
 - Roheline võrgustik



Töö nr 13042015/UP		
KAART NR 3. MUINSUSKAITSELISED PIIRANGUD, VÄÄRTUSLIKUD MAASTIKUD, M 1:8000		
Zaiaeva	Kuusalme	07.06.2017
Alho Raad		
Planeeringu kaardi koostaja		
Vladimir Orlov		
Planeeringu kaardi koostaja		
Korraldaja	Koostaja-konsultant	
Narva-Jõesuu Linnavalitsus	OÜ Zorassart	
Kodu: 25, 2902 Narva-Jõesuu, Ida-Virumaa	Edina 41543, Jõhvi vald, Ida-Virumaa	
Tel 35 95099 Faks 35 95090		
le post: info@narva-joesuu.ee	Tel 33 66191 Faks 33 66190	