

Lisa 4. Ehituskeeluvööndi vähendamise ettepanek

ALA 2. AADDRESS - SUPELRAND R4, MERE TÄNAV







X = 6598656, Y = 728739



X = 6598437, Y = 728520

M 1:1288

Kaardiserveris olev info ja sellest tehtud väljavõtted on informatiivsed ning ei ole ametlikud. Väljavõtete kasutamisel peab ära märkima nende päritolu.

-  Registreeritud KÜ
-  Lähiaadress
-  LÜ/piiriettepanekud
-  LÜ/piiriettepanek
-  toimikuga seotud LÜ
-  aeguv LÜ