









**TINGMÄRGID:**

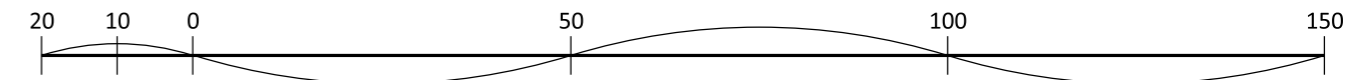
-  planeeringuala piir
-  olemasolev krundipiir
-  asula ja omavalitsuse piir
-  riigitee teekaitsevööndi piir
-  haljasala
-  tee serv
-  olemasolev puu
-  olemasolev hoone

**KRUNTIDE OLEMASOLEVAD ANDMED**

Krundi aadress	Olemasolev pindala	Olemasolev hoonete arv / hoonete ehitisealune pind	Olemasolev katastriüksuse sihtotstarve
Telemasti	8112 m <sup>2</sup>	1 / 9m <sup>2</sup>	Ärimaa
Vanamõisa	8146 m <sup>2</sup>	0 / 0	Maatulundusmaa
13106 Sillamäe-Viivikonna tee T1	5.00 ha	0 / 0	Transpordimaa

Tabeli andmed on esitatud vastavalt Maa-ameti avalikule registrile <http://xgis.maaamet.ee/>; hoone ehitisealune pind vastavalt geodeetilisele mõõdistusele.

Märkused: 1. detailplaneeringu jooniste juurde kuulub detailplaneeringu seletuskiri.



AB Artes Terrae OÜ  
Reg nr 12978320  
Küütri 14, Tartu 51007  
art@art.es.ee

Projektijuh:  
Heiki Kalberg  
Maastikuarhitekt:  
Karl Hansson

Töö: Põhimaantee Tallinn-Narva maantee T1 ja kõrvalmaantee Sillamäe-Viivikonna T13106 ristmiku maa-ala detailplaneering  
Olemasolev olukord

Tellijä: Vaivara vald  
Asukoht: Vaivara küla Vaivara vald  
Faili nimi: 1788DP3 Vaivara\_mnt.dgn  
Töö nr: 1788DP3  
Kuupäev: 20.10.2017  
Mõõt: 1:1000  
Joonise nr: 2